


LEGENDA:

- KIOSKOVÁ TRAFOSTANICE (21,00 m²)
- ZPEVNĚNÉ PLOCHY (19,36 m²)
- NOVÁ CIHELNÁ ZEĎ Z PLNÝCH CIHEL (2,54 m²)
- NOVÝ PLOT VÝŠKY 2 m Z POPLASTOVANÉHO PLETIVA
- KABEL VN – NOVÝ
- KABEL NN – NOVÝ
- DOTČENÉ PARCELY
- SOUSEDNÍ PARCELY





DOTČENÉ PARCELY:

PARCELNÍ ČÍSLO	OBEC	KATASTRÁLNÍ ÚZEMÍ	ČÍSLO LV	VÝMĚRA (m²)	DRUH POZEMKU	VLASTNICKÉ PRÁVO
7432	TŘEBÍČ [590266]	TŘEBÍČ [769738]	10001	272	ZASTAVĚNÁ PLOCHA A NÁDVOŘÍ	MĚSTO TŘEBÍČ, KARLOVO NÁM. 104/55, VNITŘNÍ MĚSTO, 674 01 TŘEBÍČ

SOUSEDNÍ PARCELY:

PARCELNÍ ČÍSLO	OBEC	KATASTRÁLNÍ ÚZEMÍ	ČÍSLO LV	VÝMĚRA (m²)	DRUH POZEMKU	VLASTNICKÉ PRÁVO
150/1	TŘEBÍČ [590266]	TŘEBÍČ [769738]	10001	1317	OSTATNÍ PLOCHA	MĚSTO TŘEBÍČ, KARLOVO NÁM. 104/55, VNITŘNÍ MĚSTO, 674 01 TŘEBÍČ
150/4	TŘEBÍČ [590266]	TŘEBÍČ [769738]	10001	1341	OSTATNÍ PLOCHA	MĚSTO TŘEBÍČ, KARLOVO NÁM. 104/55, VNITŘNÍ MĚSTO, 674 01 TŘEBÍČ
154/1	TŘEBÍČ [590266]	TŘEBÍČ [769738]	5353	960	ZAHRADA	RÍMSKOKATOLICKÁ FARNOST TŘEBÍČ – JEJKOV, OTMAROVA 51/20, JEJKOV, 674 01 TŘEBÍČ
2456	TŘEBÍČ [590266]	TŘEBÍČ [769738]	10001	1556	OSTATNÍ PLOCHA	MĚSTO TŘEBÍČ, KARLOVO NÁM. 104/55, VNITŘNÍ MĚSTO, 674 01 TŘEBÍČ

±0,000 = ÚROVEŇ PODLAHY TRAFOSTANICE

Zodpovědný projektant	Ing. Vojtěch Vinohradský		 <b>WF projekt, spol. s r.o.</b> Pod Trojicí 880 665 01 Rosice tel.: 603 252 104 543 215 053	
Vypracoval	Pavel Šťastný			
OÚ	Třebíč			
Investor	Město Třebíč, Karlovo nám. 104/55, 674 01 Třebíč 1			
STAVBA	<b>Trafostanice - zimní stadion, Třebíč</b>		Formát	2A4
OBJEKT	<b>SO 02 - kiosková trafostanice - osazení do terénu</b>		Datum	12/2024
VÝKRES	<b>KATASTRÁLNÍ SITUAČNÍ VÝKRES</b>		Stupeň	DSP
			Zak. číslo	28492402
			Arch. číslo	2849/24
			Měřítko	Číslo výkresu
			<b>1:200</b>	<b>C.2</b>